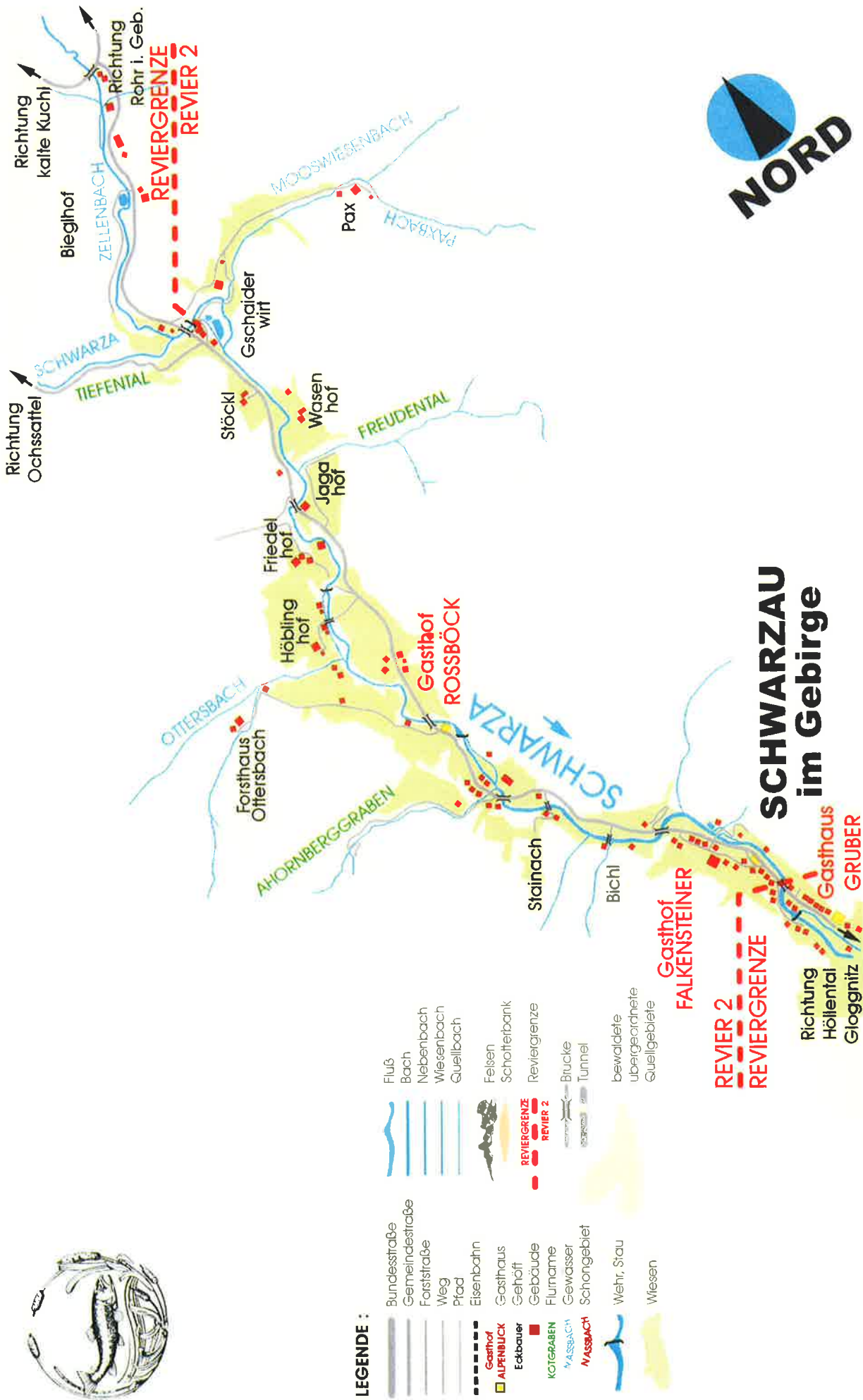


LEGENDE :

- Bundesstraße
- Gemeindestraße
- Forststraße
- Weg
- Pfad
- Eisenbahn
- Gasthof
- ALPENBLICK
- Eckbauer
- KOTGRABEN
- MASSBACH
- MASSBACH
- Wehr, Stau
- Wiesen
- Fluss
- Bach
- Nebenbach
- Wiesenbach
- Quellbach
- Felsen
- Schotterbank
- Reviergrenze
- REVIER 1
- REVIER 2
- Brücke
- Tunnel
- bewaldete übergeordnete Quellgebiete

REVIER 1 SCHWARZA I Strecke 1 (S 023)

österreichische Fischereigesellschaft gegr. 1880
 A - 1010 Wien, Elisabethstr. 22 Tel. 01 / 586 52 48 Internet : www.oefg1880.at



LEGENDE :

- Bundesstraße
- Gemeindestraße
- Forststraße
- Weg
- Pfad
- Eisenbahn
- Gasthof
- ALPENBLICK
- Eckbauer
- KOTGRABEN
- MASBACH
- Fluß
- Bach
- Nebenbach
- Wiesenbach
- Quellbach
- Felsen
- Schotterbank
- REVIERGRENZE
- REVIER 2
- Brücke
- Tunnel
- bewaldete Übergedächerte Quellgebiete
- Wehr, Stau
- Wiesen

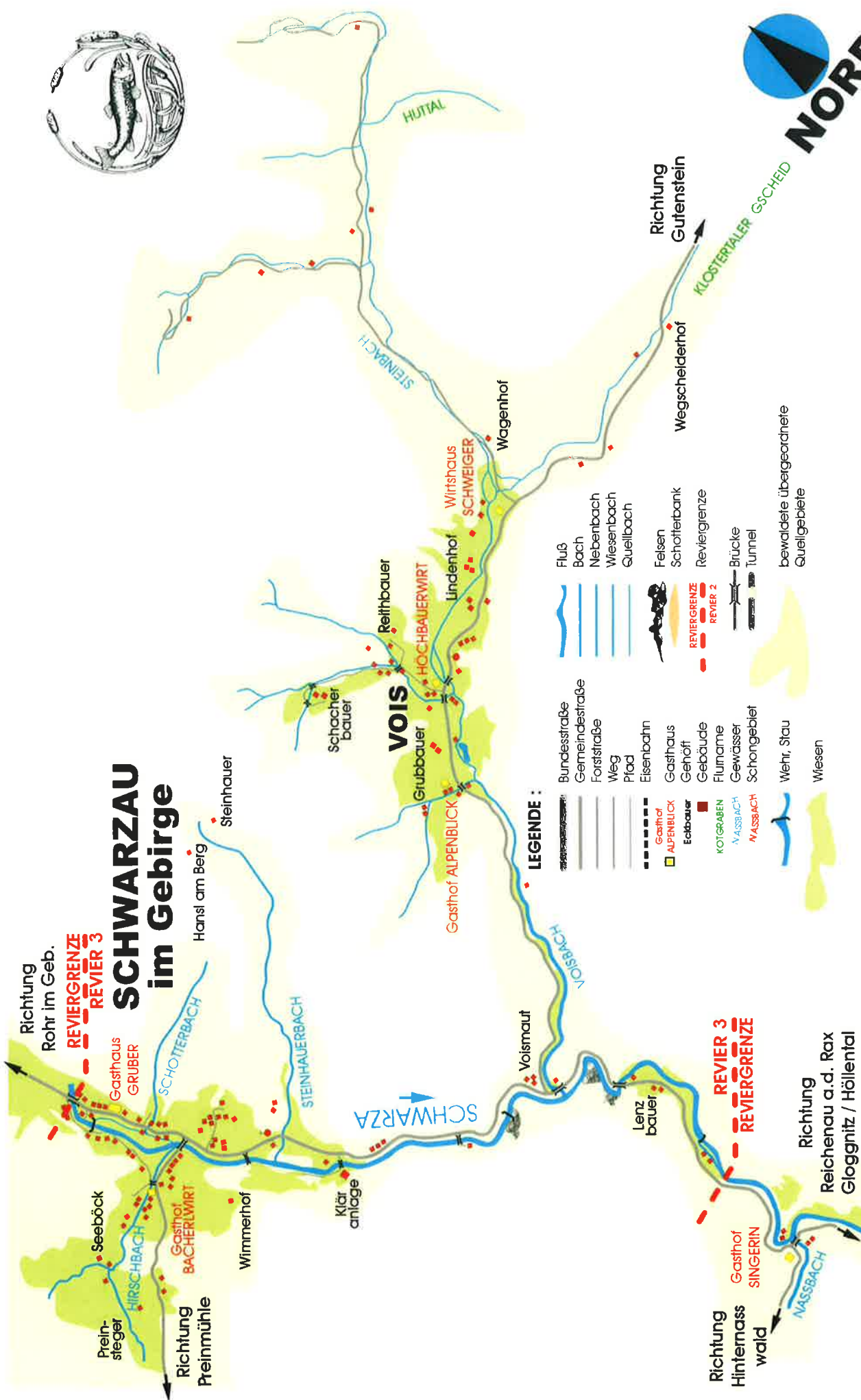


Gezeichnet von
Dipl. Ing. Marchart
Stand 2002

REVIER SCHWARZA - II STRECKE 2 (S 024)

SCHWARZAU im Gebirge

österreichische Fischereigesellschaft geg. 1880
A - 1010 Wien, Elisabethstr. 22 Tel. 01 / 586 52 48 Internet : www.oefg1880.at

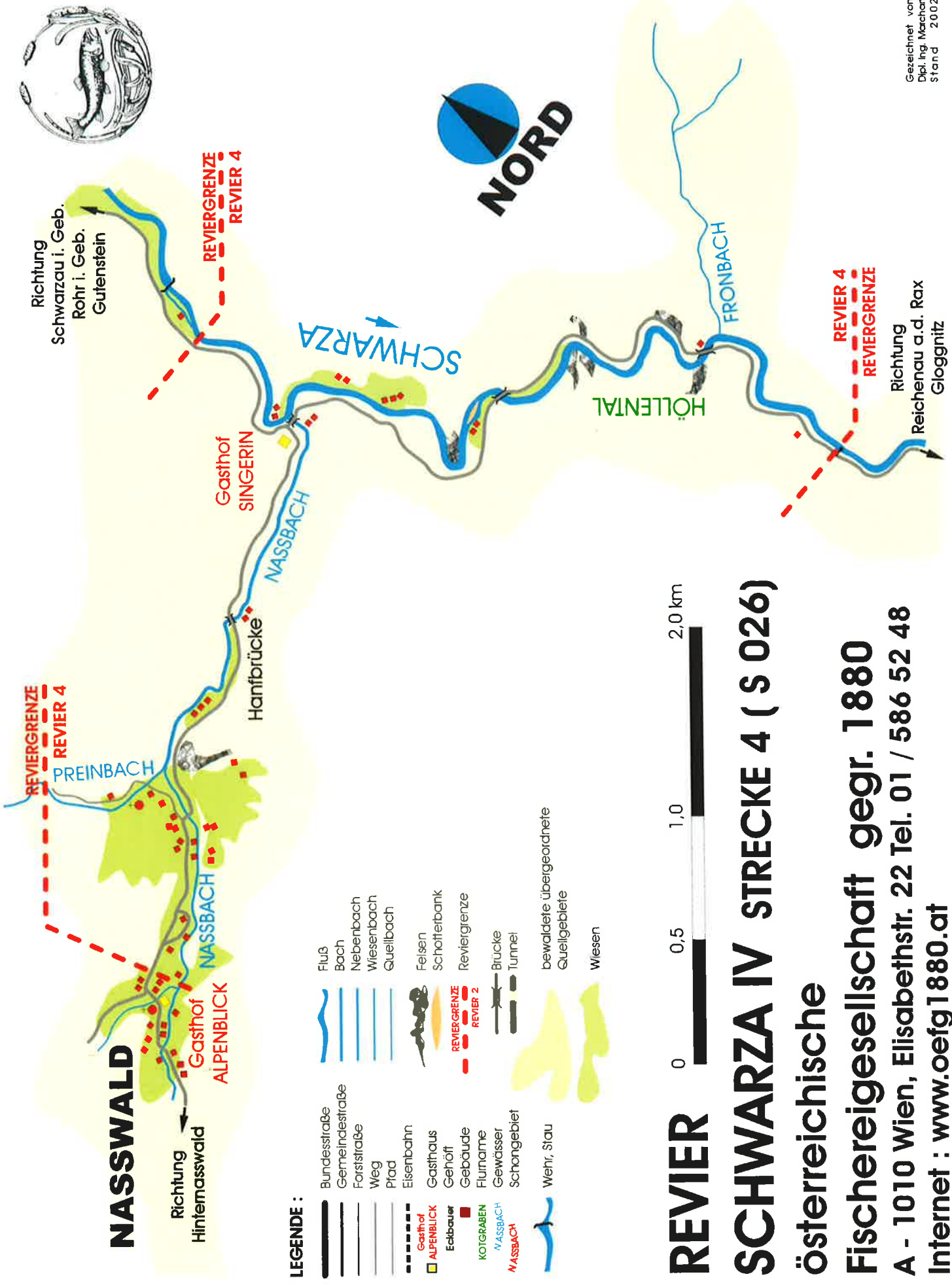


SCHWARZAU im Gebirge

REVIER SCHWARZA - III STRECKE 3 (S 025) österreichische Fischereigesellschaft gegr. 1880

A - 1010 Wien, Elisabethstr. 22 Tel. 01 / 586 52 48 Internet : www.oefg1880.at

Gezeichnet von
Dipl. Ing. Marchart
Stand 2002



REVIER
SCHWARZA IV STRECKE 4 (S 026)

**österreichische
 Fischereigesellschaft gegr. 1880**
 A - 1010 Wien, Elisabethstr. 22 Tel. 01 / 586 52 48
 Internet : www.oefg1880.at